KATASTRÁLNÍ SITUACE

M 1:1000

KM 4,3 - 5,8

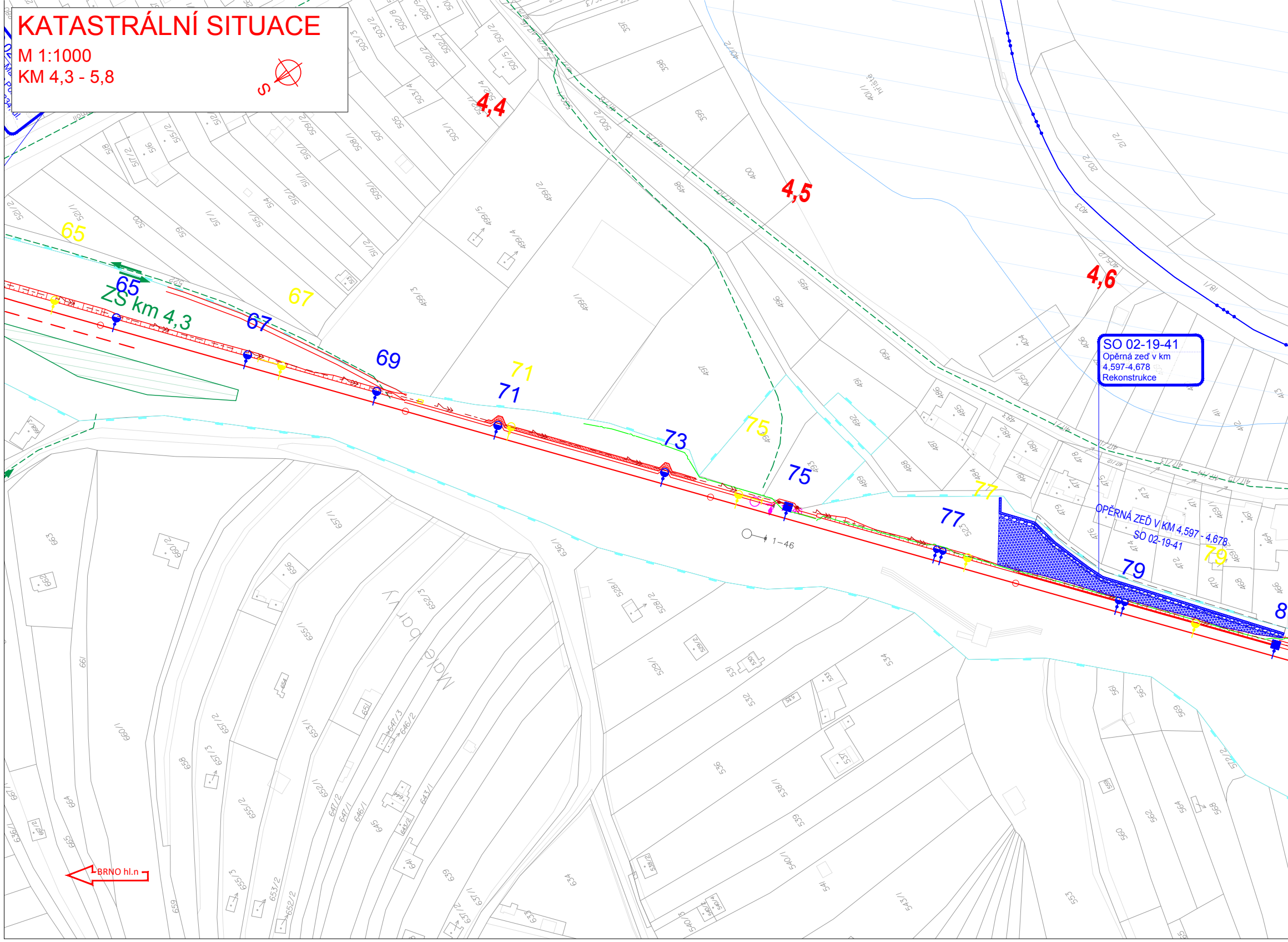
S
4,4
4,5
4,6
65
67
69
71
73
75
77
79
ZS km 4,3
SO 02-19-41
Opěrná zeď v km
4,597-4,678
Rekonstrukce
OPĚRNÁ ZEĎ V KM 4,597 - 4,678
SO 02-19-41
1-46
hřiště
Malé bary
BRNO hl.n

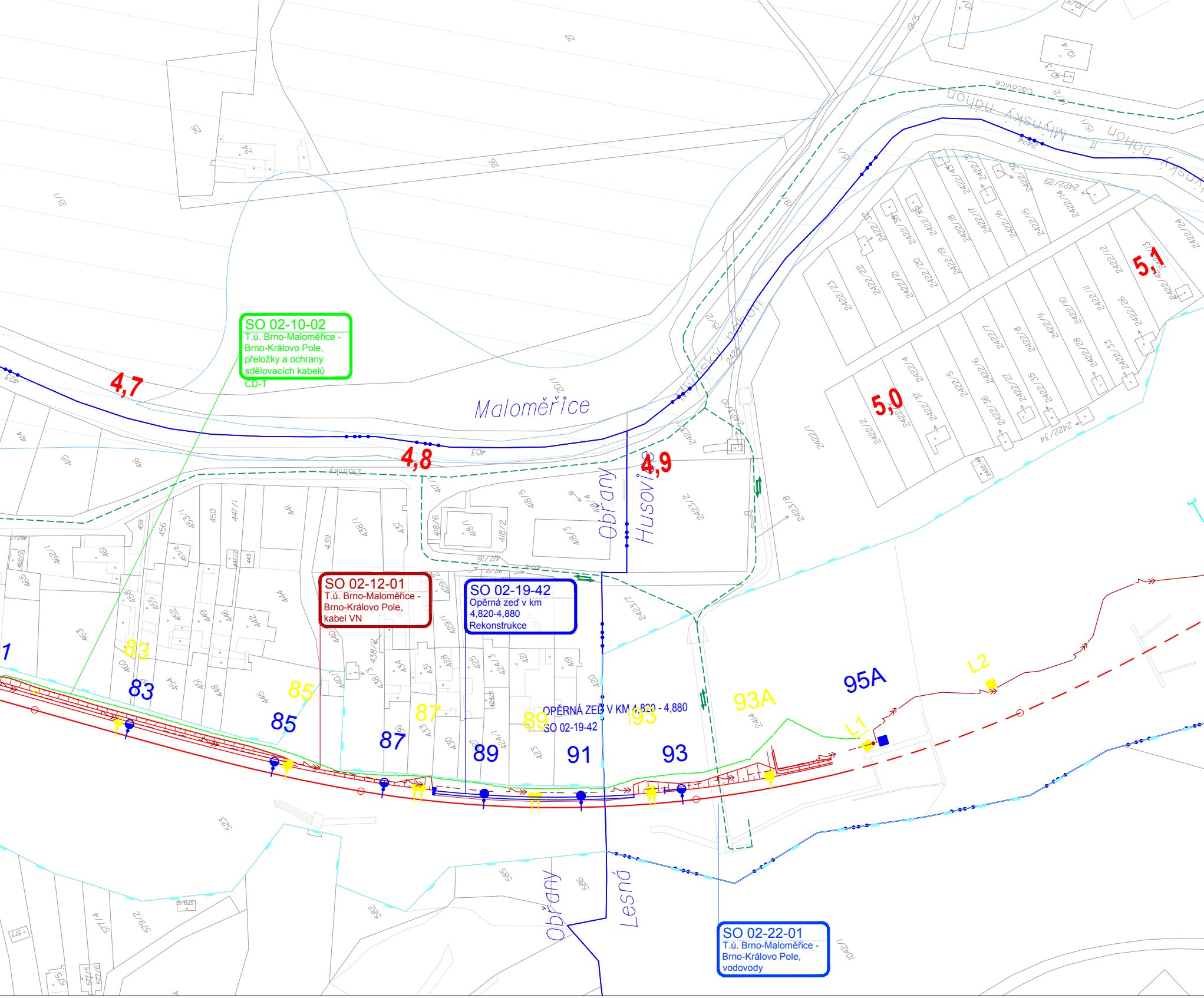

SO 02-10-02
T.ú. Brno-Maloměřice - Brno-Královo Pole, přeložky a ochrany sdělovacích kabelů
CD-T

SO 02-12-01
T.ú. Brno-Maloměřice - Brno-Královo Pole, kabel VN

SO 02-19-42
Opěrná zeď v km 4,820-4,880
Rekonstrukce

OPĚRNÁ ZEĎ V KM 4,820 - 4,880
SO 02-19-42

SO 02-22-01
T.ú. Brno-Maloměřice - Brno-Královo Pole, vodovody

4,7
4,8
4,9
5,0
5,1
Maloměřice
Obřany
Husovice
Lesná
Mlýnský náhon
83
85
87
89
91
93
93A
95A
L1
L2

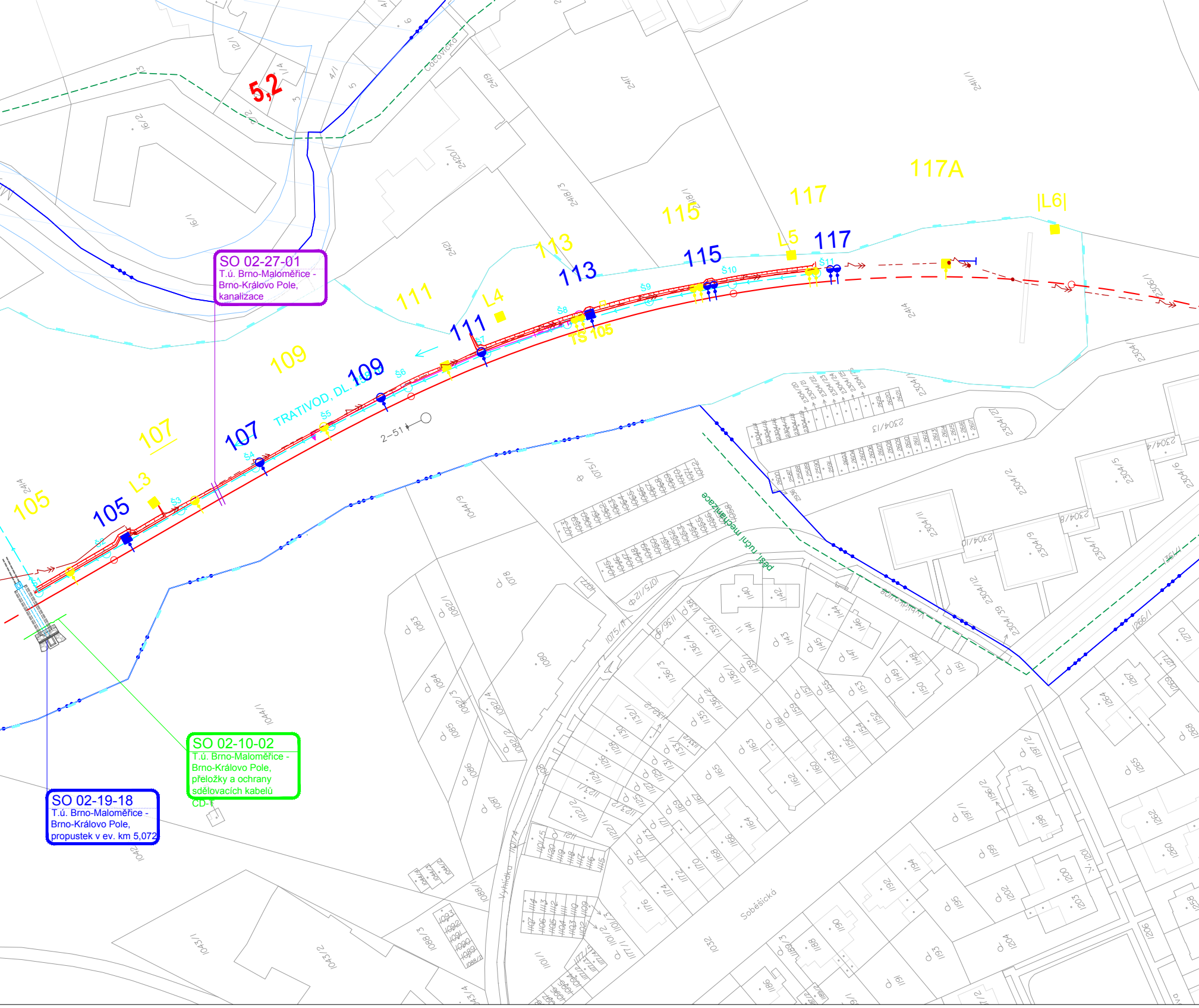

SO 02-27-01
T.ú. Brno-Maloměřice -
Brno-Královo Pole,
kanalizace
SO 02-10-02
T.ú. Brno-Maloměřice -
Brno-Královo Pole,
přeložky a ochrany
sdělovacích kabelů
CD-T
SO 02-19-18
T.ú. Brno-Maloměřice -
Brno-Královo Pole,
propustek v ev. km 5,072
5,2
105
107
109
111
113
115
117
117A
L3
L4
L5
|L6|
TS 105
TRATIVOD, DL
Š1
Š2
Š3
Š4
Š5
Š6
Š7
Š8
Š9
Š10
Š11
2-51
Čačovická
Vyhlídka
Soběšická
pěší, ruční mechanizace
2414
2304/13
2304/2
2304/11
2304/9
2304/6
2304/1
1044/1
1044/9
1078
1080
1086
1087

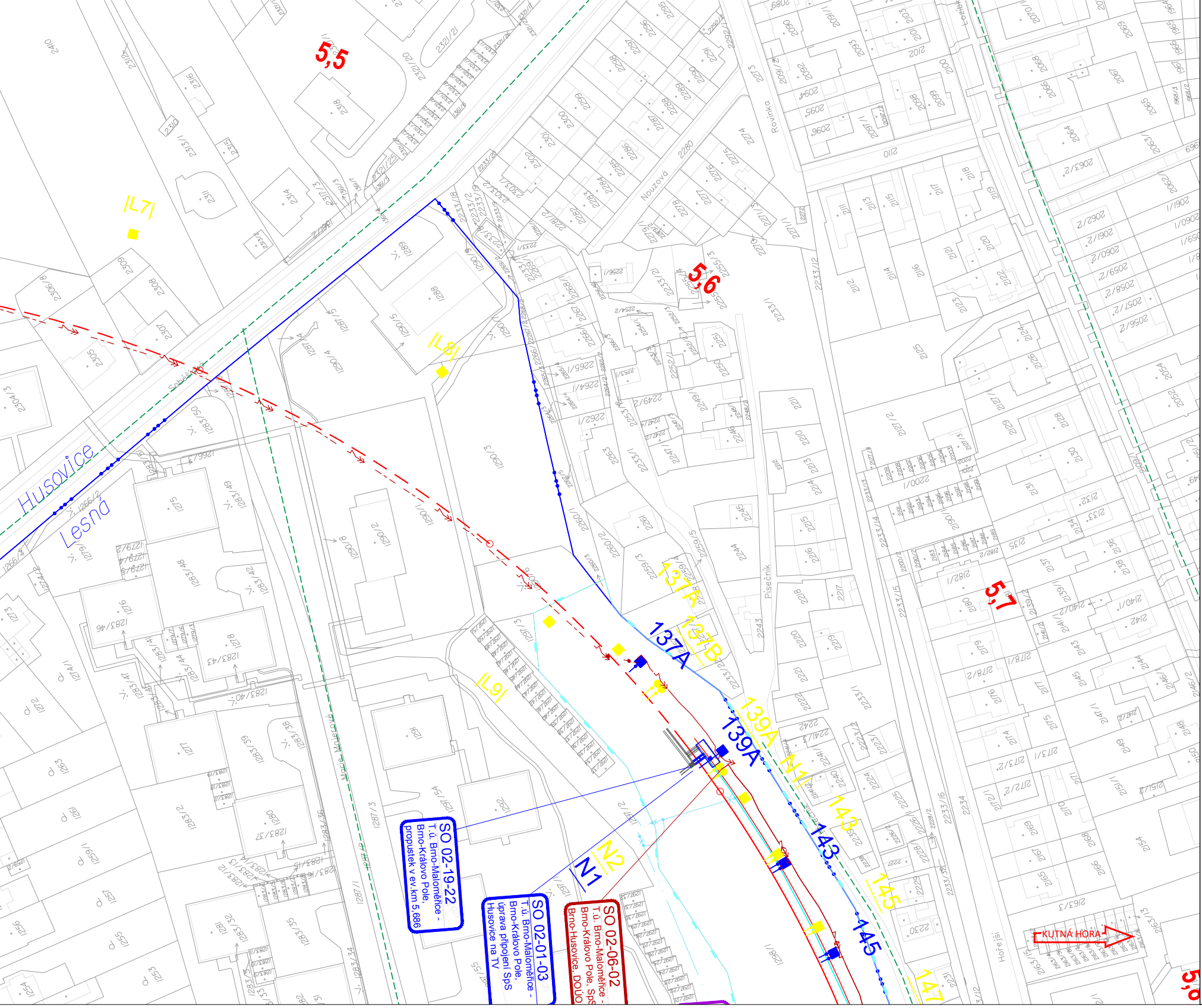
5,5
5,6
5,7
5,8
|L7|
|L8|
|L9|
Husovice
Lesná
Nouzová
Rovinka
Písečník
Hořejší
Marie Majerové
Sobešická
Ložíbky
137A
137B
139A
143
145
147
N1
N2
KUTNÁ HORA

SO 02-19-22
T.ú. Brno-Maloměřice - Brno-Královo Pole, propustek v ev.km 5,686

SO 02-01-03
T.ú. Brno-Maloměřice - Brno-Královo Pole, úprava připojení SpS Husovice na TV

SO 02-06-02
T.ú. Brno-Maloměřice - Brno-Královo Pole, SpS Brno-Husovice, DOÚO

LEGENDA

- STÁVAJÍCÍ KOLEJE A JINÉ STÁVAJÍCÍ OBJEKTY
- NOVÉ KOLEJE, KOMUNIKACE, MOSTY, POZEMNÍ STAVBY
- NOVÉ MOSTNÍ OBJEKTY
- DEMOLICE A DEMONTÁŽE
- PROTIHLUKOVÉ OBJEKTY
- KABELOVODY
- HLAVNÍ KABELOVÁ TRASA
- ODVODNĚNÍ KOLEJIŠTĚ
- VODOVODY
- KANALIZACE
- SILNOPROUDÉ ZAŘÍZENÍ
- SDĚLOVACÍ ZAŘÍZENÍ
- SDĚLOVACÍ ZAŘÍZENÍ - PROVIZORNÍ STAV
- ZABEZPEČOVACÍ ZAŘÍZENÍ
- ZABEZPEČOVACÍ ZAŘÍZENÍ - PROVIZORNÍ STAV
- SIGNÁLNÍ PÁSKY U VÝPRAVNÍ BUDOVY

- TRAKČNÍ VEDENÍ
- TRAKČNÍ VEDENÍ - PROVIZORNÍ

- CHODNÍK
- PROVIZORNÍ CHODNÍK
- VOZOVKA
- NÁSTUPIŠTĚ
- SVAHOVÉ TVÁRNICE
- VEGETAČNÍ ÚPRAVY - ZATRAVNĚNÍ

- Q100 SVITAVA

- SOUVISEJÍCÍ STAVBA
- SOUVISEJÍCÍ STAVBA - II. ETAPA

- KATASTRÁLNÍ MAPA
- HRANICE KATASTRŮ
- HRANICE OBVODU DRÁHY - POZEMEK SŽ
- HRANICE OBVODU DRÁHY - POZEMEK ČD

- POV - TRASY
- POV - ZAŘÍZENÍ STAVENIŠTĚ
- POV - PŘÍJEZD NA STAVENIŠTĚ

sfdi
STÁTNÍ FOND DOPRAVNÍ INFRASTRUKTURY

SPRÁVA ŽELEZNIC

			ČÍSLO SOUPRAVY:
REVIZE Č.	DATUM	ZMĚNA	

Společnost SUDBR-SAGASTA pro DSP+PDPS+AD "Rekonstrukce ŽST Brno - Královo Pole"

Společník 1 (vedoucí společník):

SUDOP BRNO

SUDOP BRNO, spol. s r.o.
Kounicova 26
611 36 Brno

Společník 2

SAGASTA

SAGASTA, s.r.o.
Novodvorská 1010/14
142 00 Praha 4

OBJEDNAVATEL: Správa železnic, s.o., Dlážděná 1003/7, 110 00 Praha 1
Stavební správa východ (organizační jednotka)

tel. : +420 972 625 804
E-mail: sudop@sudop-brno.cz

PROFESNÍ SKUPINA: 34 INŽENÝRING
VEDOUCÍ PROF. SKUPINY: Ing. Kamil Chmela
GENERÁLNÍ ŘEDITEL: Ing. Kamil Chmela
ODPOVĚDNÝ PROJ. ZAKÁZKY: Ing. Kamil Chmela
ODPOVĚDNÝ PROJ. PS, SO: Lukáš Harapát
NAVRHL, VYPRACOVAL: Lukáš Harapát
KONTROLOVAL: Ing. Kamil Chmela
KRAJ: Jihomoravský
POVĚŘENÝ OÚ: Úřad m.č.m. Brna, Brno-Královo Pole
STUPEŇ: PDPS

REKONSTRUKCE ŽST. BRNO - KRÁLOVO POLE

Katastrální situační výkres

ZAK. ČÍSLO: 20062-01-0721
ARCH. ČÍSLO: 2021120001
MĚŘÍTKO: 1 : 1000
POČET FORMÁTŮ: 9 A4
DATUM: 06/2022
ČÁST DOKUM.: C.2
PŘÍLOHA: 03